

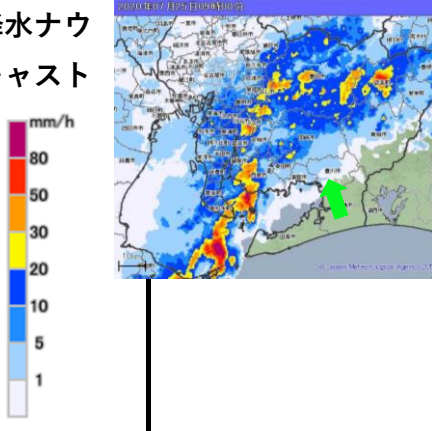





<2020年7月25日豪雨（越水・冠水）の経過>

概要；10分雨量13mm降り、約20分後に筋違橋橋げたまで西古瀬川の水位が上昇し、上流部分で越水した。また、上ノ蔵調整池も約20分後に満水に近づいた。

考察；10分雨量10mm以上2回・時間雨量45mmの場合は要注意！、雨雲レーダーでは30分前から30分後で青～赤～紫色の時間が20～30分続く場合は要注意！

時間	9時00分	10時00分	10時10分	10時20分	10時30分	10時40分	10時50分	11時00分	11時10分	11時20分	11時30分	11時40分	11時50分
10分雨量	0mm	0mm	—	—	13mm	9mm	5mm	2mm	16mm	3mm	0mm	0mm	0mm
(御油観測点) 時間雨量に換算					78mm	54mm	30mm	12mm	96mm	18mm			
累加雨量	降始めから	62mm	62mm	62mm	75mm	84mm	89mm	91mm	107mm	110mm	110mm	110mm	110mm
	10:30から				13mm	22mm	27mm	29mm	45mm	48mm	←時間雨量45mm		

現場写真	10:51上ノ蔵調整池	10:54筋違橋上流（宮前橋より筋違橋を臨む）	11:15筋違橋上流（宮前橋より筋違橋を臨む）	11:29八幡宮横（西側）
				
		降始めから24分後、累加雨量22mm/20分	降始めから45分後、累加雨量45mm/1時間	八幡宮正門前及び西側浸水
		筋違橋上流左岸部分から越水、路面から30cm冠水		

高解像度 降水ナウ キャスト	9:00の雨雲レーダー	10:00の雨雲レーダー	10:30の雨雲レーダー	11:00の雨雲レーダー	11:30の雨雲レーダー
					
		八幡町「白」色	八幡町「紫」色がしばらく続く	八幡町「黄」色から「赤・紫」に	八幡町「青」色から雨雲なし