

<2021年7月2日豪雨の経過>

概要；最大10分雨量12mm（時間雨量換算72mm）で、17:50までの時間雨量37mmとなり、約20分後に筋違橋橋上流堤防まで水位があがった。越水なし。

考察；10分雨量10mm以上1回・時間雨量45mm以上の場合は越水の可能性大！、雨雲レーダーでは30分前から30分後で青～赤・紫色の時間が続く場合は注意！

時間	16時30分	16時40分	16時50分	17時00分	17時10分	17時20分	17時30分	17時40分	17時50分	18時00分	18時10分	18時20分	18時30分
10分雨量	2mm	5mm	9mm	9mm	2mm	4mm	12mm	6mm	4mm	0mm	1mm	0mm	0mm
(御油観測点) 時間雨量に換算					78mm	54mm	30mm	12mm	96mm	18mm			
累加雨量	233mm	238mm	247mm	256mm	258mm	262mm	274mm	240mm	284mm	284mm	285mm	285mm	285mm
(降始めから)		16:50から		9mm	11mm	15mm	27mm	33mm	37mm	←時間雨量37mm			

現場写真

18:03宮下橋から下流方向



2021/07/02 18:03

18:12筋違橋～宮前橋（左岸・右岸）



2021/07/02 18:12

18:30宮下橋から下流方向




2021/07/02 18:30

筋違橋上流の左岸・右岸堤防は水であふれている！
左岸部分の最も低い箇所は昨年土嚢を積み、かろうじて越水は免れる！

18:00 II 雨がやんで約30分後水位が引き始める

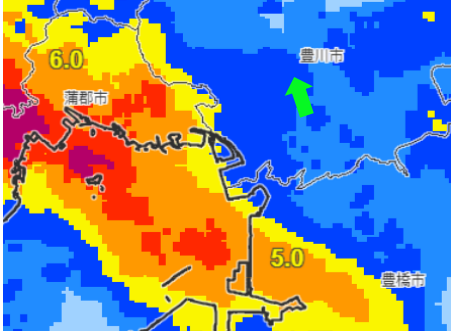
高解像度降水ナウキャスト

16:00 気象庁川の危険度分布（キキクル）



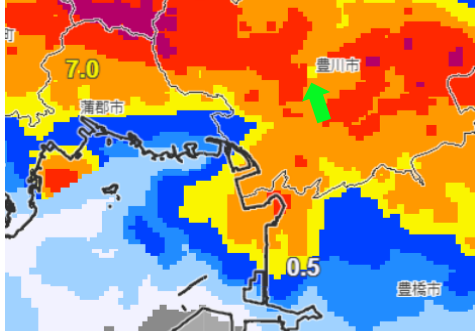
この近辺の河川では最も早く
氾濫注意レベル（黄色）になった。」

16:30の雨雲レーダー



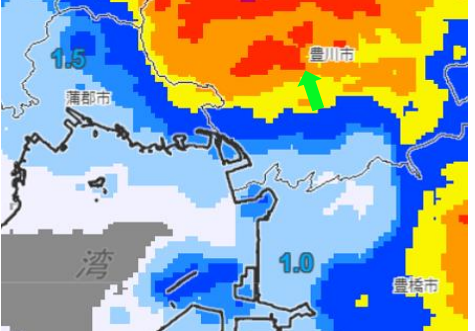
蒲郡付近に強い雨雲！
この雨雲が東に移動し豊川市へ！

17:00の雨雲レーダー



八幡町あたりは赤色（時間50mm）

17:30の雨雲レーダー



八幡町あたりは赤色（時間50mm）
そのが30分ほどで水色（時間1mm）に！